

-DAPEB

**CONSILIUL JUDETEAN BRAILA**  
**SECRETAR GENERAL AL JUDETULUI**  
NR. 1934 / 31.08.2023  
Dosar III-E-1

Catre,

---

Va inaintam alaturat, Hotararea Consiliului Judetean Braila

nr. 159 / 2023

**SECRETAR GENERAL AL JUDETULUI**  
**DUMITREL PRICEPUTU**



ROMANIA  
JUDETUL BRAILA  
CONSILIUL JUDETEAN

HOTARAREA NR.159  
din 31 august 2023

**privind: aprobarea modificării anexei nr. 1 la Hotărârea Consiliului Județean Brăila nr. 300/04.12.2020 privind înscrierea în cartea funciara a dreptului de proprietate al Județului Brăila, asupra suprafețelor real măsurate, pe tronsoane, a drumului județean DJ 203P- traseu: Cireșu –Vultureni și completarea datelor de identificare în inventarul domeniului public al județului Brăila, ca urmare a înscrierii elementelor componente ale drumului**

Consiliul Județean Brăila, întrunit în sesiune ordinară, la data de 31 august 2023;  
Având în vedere:

- Referatul de aprobare al Președintelui Consiliului Județean Brăila;
- Raportul de specialitate al Direcției Administrare Patrimoniu și Evidență Bugetară înregistrat sub nr. 17829/16.08.2023;
- Raportul de specialitate al Direcției Administrație Publică Contencios înregistrat sub nr. 17819/16.08.2023;
- Prevederile Hotărârii Consiliului Județean Brăila nr. 300/2020, modificată prin Hotărârea Consiliului Județean Brăila nr. 73/2021;

Văzând avizele Comisiei buget-finanțe, administrarea domeniului public și privat al județului și Comisiei pentru administrație publică locală, juridică, relații publice și relații internaționale;

În conformitate cu prevederile art. 1 alin.(3), art. 9<sup>1</sup>, alin. (23) și alin. (24), art. 10, alin. (1) și alin. (2), art. 11, alin. 19 și alin. 24 și art. 15 din Legea nr. 7/1996, a cadastrului și a publicității imobiliare republicată, cu modificările și completările ulterioare;

În temeiul art.3 alin (3), art. 7 alin (1) și (2) și art. 12 din Ordinul Directorului General al Agenției Naționale de Cadastru și Publicitate Imobiliară nr. 600/2023, privind aprobarea Regulamentului de recepție și înscriere în evidențele de cadastru și carte funciara, cu modificările și completările ulterioare;

În temeiul prevederilor art. 2 alin. 3 din Ordonanța de Urgență a Guvernului nr.43/1997 privind regimul drumurilor, republicată, cu modificările și completările ulterioare;

În temeiul prevederilor art. 173, alin. 1 lit. (c), art. 182, alin. (1), art. 196, alin. 1, lit. (a), din Ordonanța de Urgență a Guvernului nr.57/2019, privind Codul administrativ, cu modificările și completările ulterioare;

### HOTĂRĂȘTE:

#### Art.I.

Se modifică anexa nr.1 la Hotărârea Consiliului Județean Brăila nr. 300/04.12.2020 privind înscrierea în cartea funciara a dreptului de proprietate al Județului Brăila, asupra suprafețelor real măsurate, pe tronsoane, a drumului județean DJ 203P - traseu: Cireșu – Vultureni și completarea datelor de identificare în inventarul domeniului public al județului Brăila, ca urmare a înscrierii elementelor componente ale drumului, conform Anexei 1, parte integrantă din prezenta hotărâre.

#### Art.II.

Se aproba înscrierea în cartea funciara a dreptului de proprietate al Județului Brăila, asupra elementelor componente aparținând drumului județean DJ 203P- traseu: Cireșu – Vultureni în conformitate cu documentația topo – cadastrală cuprinsă în Anexa 2, parte integrantă din prezenta hotărâre.

**Art.III.**

Se însușește documentația cadastrală depusă la Consiliul Județean Brăila cu adresele nr. 13781/26.06.2023, 14573/5.07.2023, 14696/6.07.2023, 14845/10.07.2023, 14926/10.07.2023, 15176/12.07.2023, 15317/13.07.2023, 15623/18.07.2023, 16320/25.07.2023 și 16557/27.07.2023 pentru înscrierea elementelor componente ale drumului județean DJ 203P- traseu: Cireșu –Vultureni.

**Art.IV.**

Direcția Administrare Patrimoniu și Evidență Bugetară va duce la îndeplinire prevederile prezentei hotărâri.

**Art.V.**

Prin grija Direcției Administrație Publică, Contencios, prezenta hotărâre va fi comunicată celor interesați.

Hotararea a fost adoptata cu 20 de voturi "Pentru". Au votat impotriva urmatorii domni consilieri judeteni: Bucalau Alexandru, Capatina Marian, Varga Vasile-Constantin, Dorobantu Stavarel, Vlad-Pascale Daniela – Andreea si Lungu Danut.

**PRESEDINTE,**  
**FRANCISK-IULIAN CHIRIAC**



**CONTRASEMNEAZA**  
**SECRETAR GENERAL AL JUDEȚULUI**  
**DUMITREL PRICEPUTU**

A handwritten signature in blue ink, corresponding to the name Dumitrel Priceputu.

Anexa nr. 1

la H.C.J. ...

31.08.2023

**Datele de identificare  
ale drumului județean DJ 203P- traseu: Cireșu –Vultureni ca înscrierii elementelor componente ale drumului, în vederea  
actualizării inventarului bunurilor care aparțin domeniului public al județului Brăila**

Nr. crt	Drum județean Tronson nr./CF	UAT	Tronsonul începe la km:	Tronsonul se termina la la km:	Lungime tronson intravilan (m)	Lungime tronson extravilan n (m)	Lățime medie (m)	Ampriza-Carosabil	Zona de siguranța	Suprafața teren înscris în CF (mp)	Pod	Podet	Parapet metallic	Parcari	Indicatoare	Borne
1	Drumul județean 203 P Tronson 1	Cireșu	0+000 Cireșu Intersecție cu DJ 2032R	1+038 lesire din Cireșu mal drept	1038	-	18.74	6163	13285	19448	-	-	-	-	2	1
2	Drumul județean 203P Tronson 2	Cireșu	1+038 lesire din Cireșu mal drept	1+081 mal stang	-	43	21.98	775	170	945	1	-	1	-	-	-
3	Drumul județean 203 P Tronson 3	Cireșu	1+081 mal stang	2+356 mal drept	-	1275	15.91	16296	3992	20288	-	-	-	-	1	-
4	Drumul județean 203 P Tronson 4	Cireșu	2+356 mal drept	2+363 mal stang	-	7	19.14	107	27	134	-	-	-	-	-	-
5	Drumul județean 203 P Tronson 5	Cireșu	2+363 mal stang	3+850 intersecția cu DJ 203	-	1487	13.14	16085	3456	19541	-	-	-	-	5	1
<b>Total</b>					3850			39426	20930	60356	1	0	1	0	8	2

Avizat: Manole Mioara Sorina – Șef serviciu  
Întocmit: Drăgan C.M./Dămitrescu D.C.



# infotop



CADASTRU MĂSURĂTORI TERESTRE GIS

ANEXA 2  
LO nr. 159/2023

☎ 0239/611127 ☎ 0239/611125(fax) ✉ office@infotop.com.ro 🌐 www.infotop.com.ro

RO21INGB0000999906048483(ING Brăila Călărași) - RO11472246 - Str. Campiniu nr. 1, Brăila

Nr. 264/ 26.06.2023

CONSILIUL JUDEȚEAN  
BRĂILA 13781  
Înregistrat la nr.  
Ziua 26 Luna 06 An 2023

**Către Consiliul Județean Brăila,**

*Referitor la Contractul nr. 110 /28.03.2023*

Prin prezenta, vă înaintăm documentațiile de actualizare ale imobilelor, descrise tronsoane de Drumuri Județene depuse la OCPI în etapa I de realizare a contractului nr. 110 /2023, recepționate OCPI Brăila, listate și în format electroni (pe CD) precum și tabelele cu datele de identificare ale DJ 202B; DJ 212; DJ 203; DJ 202 D; DJ 211; DJ 203 A; DJ 203P

nr lucrare	DJ	tronson	NCP	UAT	RGI
155	212	1.1	78315	Chiscani	32180
157	212	2	78308	Chiscani	32183
158	212	4	78312	Chiscani	32185
160	212	5	78314	Chiscani	32186
161	212	6	78307	Chiscani	32220
162	212	8	75052	Tichilesti	37746
163	212	9	75042	Tichilesti	37821
165	212	11	76689	Gropeni	37742
166	212	12	76684	Gropeni	37738
167	212	14	76692	Gropeni	37796
168	212	15.1	77078	Tufesti	16355
170	212	15.2	77082	Tufesti	16429
171	212	16	77084	Tufesti	16430
172	212	18	77472	Stancuta	17128
174	212	19	77457	Stancuta	16593
175	212	20	77456	Stancuta	16601
176	212	21	77453	Stancuta	16662
177	212	22	77458	Stancuta	16677
178	212	24	77454	Stancuta	16707
179	212	25	77452	Stancuta	16709
180	212	26	78330	Bertestii de Jos	16716
182	212	28	78328	Bertestii de Jos	16715
183	212	29	78486	Bertestii de Jos	16717
184	212	30	78329	Bertestii de Jos	16720
185	212	31	78332	Bertestii de Jos	16721

APR  
26.06.2023  
[Signature]  
[Signature]  
27.06.2023  
[Signature]

9991



# infotop



CADASTRU MASURATORI TERESTRE GIS

☎ 0239/611127 📠 0239/611125(fax) ✉ office@infotop.com.ro 🌐 www.infotop.com.ro

RO21INGB0000999906048483(ING Brăila Călărași) - RO11472246 - Str. Campiniu nr. 1, Brăila

429	203	26.1	79311	Ulmu	19678
430	203	26.3	74367	Ulmu	19698
431	203	27	79304	Ulmu	19720
432	203	29	77771	Ciresu	19809
434	203	30	79240	Ciresu	19944
435	203	31	79238	Ciresu	19815
437	203	32	77768	Ciresu	19816
438	203	34	75885	Zavoaia	17396
439	203	35	75881	Zavoaia	17410
440	203	36	78136	Zavoaia	17500
441	203	37	75882	Zavoaia	17503
443	203	39	75886	Zavoaia	17512
444	203	40	75888	Zavoaia	17534
445	203	41	86997	Insuratei	17537
446	203	42	86996	Insuratei	17540
409	203P	1	77770	Ciresu	18928
413	203P	2	77769	Ciresu	19942
415	203P	3	79241	Ciresu	19061
499	203P	5	79274	Ciresu	18961
448	203A	2	75909	Visani	19673
449	203A	3	75917	Visani	19676
450	203A	4	75913	Visani	19682
451	203A	5	75912	Visani	19693
452	203A	6	75915	Visani	19697
453	203A	7	75914	Visani	19714
455	203A	8	75003	Galbenu	19722
456	203A	9	74997	Galbenu	19729
458	203A	10	75009	Galbenu	19740
459	203A	12	75002	Galbenu	19742
460	203A	14	73009	Jirlau	19752
462	203A	15	75001	Galbenu	19755
463	203A	16.1	75007	Galbenu	19773
464	203A	16.2	74996	Galbenu	19780
465	203A	16.3	75006	Galbenu	19793
467	211	1	74234	Rosiori	17692
469	211	2	74217	Rosiori	17694
472	211	3	74207	Rosiori	17696
473	211	4	77387	Dudesti	19993
475	211	5	77379	Dudesti	19994
476	211	6	77385	Dudesti	19995

2



# infotop



CADASTRU, MĂSURĂTORI TERESTRE, GIS

☎ 0239/611127 📠 0239/611125(fax) ✉ office@infotop.com.ro 🌐 www.infotop.com.ro

RO21INGB0000999906048483(ING Brăila Călărași) - RO11472246 - Str. Campiniu nr. 1, Brăila

477	211	7	77376	Dudesti	19997
478	211	8	77377	Dudesti	19998
479	211	9	77381	Zavoia	19999
480	211	11	75887	Zavoia	17701
482	211	13	75877	Zavoia	17702
483	211	14	75866	Zavoia	17704
484	211	15	75880	Zavoia	17705
486	211	16	75878	Zavoia	17679
487	211	17	75867	Zavoia	17684
488	211	18	75923	Zavoia	17686
490	211	19	75875	Zavoia	17688
491	211	20	75879	Zavoia	17689
493	211	21	77603	Bordei Verde	20009
494	211	22	77605	Bordei Verde	20012
495	211	23	73992	Bordei Verde	20023
496	211	24	74005	Bordei Verde	20013
497	211	25	75713	Ianca	20010
502	202B	1	89291	Maxineni	41462
504	202B	2	89292	Maxineni	41501
505	202B	4	81664	Scortaru Nou	41531
507	202B	6	81093	Scortaru Nou	41566
509	202B	7	81662	Scortaru Nou	41572
510	202B	8	81659	Scortaru Nou	41583
511	202B	9	81660	Scortaru Nou	41598
512	202B	10	76285	Gemenele	41696
516	202B	11	76284	Gemenele	41693
517	202B	12	76291	Gemenele	41654
518	202B	13.1	84822	Movila Miresii	41716
519	202B	13.2.1	86681	Movila Miresii	41698
520	202B	14.1	86832	Movila Miresii	41661
521	202B	14.3	86803	Movila Miresii	41664



CADASTRU, MĂSURĂTORI TERESTRE, GIS

☎ 0239/611127 📠 0239/611125(fax) ✉ office@infotop.com.ro 🌐 www.infotop.com.ro

RO21INGB0000999906048483(ING Brăila Călărași) - RO11472246 - Str. Campiniu nr. 1, Brăila

186	212	32	78334	Bertestii de Jos	16718
187	212	33	78331	Bertestii de Jos	16719
188	212	34	78452	Bertestii de Jos	16723
192	212	35	74198	Victoria	16725
193	212	36	74197	Victoria	16726
194	212	37	74231	Victoria	16724
198	202D	1	81657	Scortaru Nou	39377
226	202D	2	81656	Scortaru Nou	41645
396	202D	3	81655	Scortaru Nou	41647
397	202D	4	81651	Scortaru Nou	39386
398	202D	5	76825	Ramnicel u	40207
399	203	2	75016	Galbenu	19153
400	203	3	75028	Galbenu	19115
401	203	5	75000	Galbenu	19128
403	203	6	75010	Galbenu	19550
404	203	7	75024	Galbenu	19554
405	203	8	73084	Jirlau	19560
407	203	9	73083	Jirlau	19564
408	203	10	73702	Jirlau	19571
411	203	13.1	71519	Faurei	19578
412	203	13.2	71523	Faurei	19604
414	203	14	71526	Faurei	19645
416	203	15	71518	Faurei	19646
417	203	18	77655	Surdila Greci	19647
418	203	19	77657	Surdila Greci	19803
419	203	20	77654	Surdila Greci	19652
420	203	21	77652	Surdila Greci	19669
421	203	22	79333	Surdila Greci	19801
425	203	23	79331	Ulmu	19649
427	203	25	79303	Ulmu	19674

4



# infotop



CADASTRU MASURATORI TERESTRE, GIS

☎ 0239/611127 📠 0239/611125(fax) ✉ office@infotop.com.ro 🌐 www.infotop.com.ro

RO21INGB0000999906048483(ING Brăila Călărași) - RO11472246 - Str. Campiniu nr. 1, Brăila

522	202B	15	85707	Movila Miresii	41665
523	202B	16.1	86227	Movila Miresii	41672
524	202B	16.2	86696	Movila Miresii	41692
525	202B	17	87283	Movila Miresii	41723
526	202B	19	88345	Traian	41743
527	202B	20	88372	Traian	41757

132 buc

Director,

Veronica-Claudia Jianu



J



# infotop



INCASAREA MASURATORULUI TERESTRE, C.S.

☎ 0239/611127 📠 0239/611125(fax) ✉ office@infotop.com.ro 🌐 www.infotop.com.ro

RO21INGB0000999906048483(ING Brăila Călărași) - RO11472246 - Str. Campiniu nr. 1, Brăila

Nr. 273/ 05.07.2023

*EXPLS*  
*5.07.2023*

14573  
Anul 2023

Către: Consiliul Județean Brăila

Cu privire la: ~~Contractul nr. 110 din 2023-03-28~~

*Arollade*  
*06.07.2023*

Prin prezenta, vă înaintăm următoarele documentații restante, depuse la OCPI în etapa I de realizare a contractului nr. 110 din 2023-03-28, ce are ca obiect actualizarea informațiilor cadastrale ale drumurilor județene:

Director  
Veronica-Claudia Jianu

*B*



# infotop



CADASTRU, MĂSURĂTORI TERESTRE - GIS

📍 0239/611127 📠 0239/611125(fax) ✉ office@infotop.com.ro 🌐 www.infotop.com.ro

RO21INGB0000999906048483(ING Brăila Călărași) - RO11472246 - Str. Campiniu nr. 1, Brăila

Nr. 277/ 06.07.2023

*ΔΑΡΕΙΒ*  
*7.07.2023*  
 CONSILIUL JUDEȚEAN  
 BRĂILA  
 înregistrat la nr. *14696*  
 Ziua *06.07.2023* An *2023*  
*buclucă*  
*otona*  
*07.07.2023*  
*Me*

**Către Consiliul Județean Brăila,**

*Referitor la Contractul nr. 110 /28.03.2023*

Prin prezenta, vă înaintăm documentațiile de actualizare ale imobilelor, descrise tronsoane de Drumuri Județene depuse la OCPI în etapa I de realizare a contractului nr. 110 /2023, recepționate OCPI Brăila, listate pentru

- DJ 203P tronson 2 – CF 77769/Cireșu,
- DJ 203 tronson 25 -CF 79303/Ulmu,
- DJ 203 tronson 23 - CF 79331/ Ulmu;
- DJ 211 tronson 17- CF 75867/Zăvoaia;
- DJ 211 tronson 11 - CF 75887/ Zăvoaia;

Director  
 Veronica-Claudia Jianu



*X*

ISO 9001  
ISO 14001  
SAS 18001



# infotop



CADASTRU - MĂSURĂTORI TERESTRE - GIS

☎ 0239/611127 📠 0239/611125(fax) ✉ office@infotop.com.ro 🌐 www.infotop.com.ro

RO2 INGB0000999906048483(ING Brăila Călărași) - RO11472246 - Str. Campiniu nr. 1, Brăila

Nr. 280/10.07.2023

*10.07.2023*  
*10.07.2023*  
*10.07.2023*  
**CONSILIUL JUDEȚEAN  
BRĂILA**  
Inregistrat la nr. *14245*  
Ziua *10* Luna *07* Anul *2023*  
*CDU verificare*  
*10.07.2023*

Către: Consiliul Județean Brăila

Cu privire la: Contractul nr. 110 din 2023-03-28

Prin prezenta, vă înaintăm următoarele documentații restante, depuse la OCPI în etapa I de realizare a contractului nr. 110 din 2023-03-28, ce are ca obiect actualizarea informațiilor cadastrale ale drumurilor județene:


DJ 212 - tronson 22 CF 77458

DJ 212 - tronson 15.2 PAD ul retipărit pentru a fi lizibil

De asemenea vă înaintăm și lucrările pentru DJ 203- tronson 22 și DJ 203- tronson 24, lucrări care au primit respingere în 2020, dar pe care vi le înaintăm acum, pentru a obține, în baza lor, actele de proprietate ale terenurilor, acestea aflându-se în administrarea Agenției Naționale Apele Romane, Administrația Bazinală de Apă Buzău-Ialomița, Sistemul de Gospodărire a Apelor Brăila. De asemenea vă solicităm să ne retransmiteți și certificate fiscale actualizate pentru aceste două tronsoane.

Cu stimă!

Director,



8

ISO 9001  
ISO 14001  
OHSAS 18001



# infotop



CADASTRU, MĂSURĂTORI TERESTRE, GIS

☎ 0239/611127 📠 0239/611125(fax) ✉ office@infotop.com.ro 🌐 www.infotop.com.ro

RO21INGB0000999906048483(ING Brăila Călărași) - RO11472246 - Str. Campiniu nr. 1, Brăila

Nr. 282/ 10.07.2023

Către: Consiliul Județean Brăila

Cu privire la: Contractul nr. 110 din 2023-03-28

AMG 282  
10.07.2023  
1007/2023  
1007/2023  
10.07.2023  
CONSILIUL JUDEȚEAN  
BRĂILA  
14926  
OF Anul 2023  
Căminu nr. 1  
10.07.2023

Prin prezenta, vă înaintăm ultimele solicitări pentru realizarea documentațiilor cadastrale actualizate, în etapa I în contractului sus-menționat:

PAD-urile refăcute pentru DJ 203A tronsonul 9

și pentru DJ 211 tronsoanele 3, 6, 7, 9, 13, 16, 19, 20 și 23

Din tranșa 1 a contractului au rămas doar tronsoanele 12 și 24 din DJ 203 și tronsonul din DJ212 cu podul înscris în CF 75130 din DJ 212

Cu stimă!

Director,

Nicolae Jianu



# infotop



CADASTRU, MĂSURĂTORI TERESTRE, GIS

☎ 0239/611127 📠 0239/611125(fax) ✉ office@infotop.com.ro 🌐 www.infotop.com.ro

RO21INGB0000999906048483(ING Brăila Călărași) - RO11472246 - Str. Campiniu nr. 1, Brăila

Nr. 285/ 12.07.2023

*ANEXA*  
*12.07.2023*  
*după*  
*notor*  
CONSILIUL JUDEȚEAN  
BRĂILA / SITE  
Inregistrat la nr.  
Ziua 12 Luna 07 Anul 2023

**Către Consiliul Județean Brăila,**

*Referitor la Contractul nr. 110 /28.03.2023*

Prin prezenta, vă înaintăm documentațiile de actualizare ale imobilelor, descrise tronsoane de Drumuri Județene depuse la OCPI în etapa I de realizare a contractului nr. 110 /2023, recepționate OCPI Brăila,

**Pentru DJ 211;** Planurile de amplasament și detaliu pentru tronsoanele 7, 20 și 23, au aceeași dată cu extrasele și încheierile de carte funciară.

**Pentru DJ 212;** Planul de amplasament și detaliu pentru tronsonul 15.2, are aceeași dată cu extrasul și încheierea de carte funciară.

Documentația cadastrală pentru parapet se află pe tronsonul 4, are RGI 62299, și la urgență are termen pe 13 iulie 2023

**Pentru DJ 202B;** Planul de amplasament și detaliu pentru tronsonul 4, corectat. –

Director,

Veronica-Claudia Hănuș





# infotop



CADASTRU, MĂSURĂTORI TERESTRE, G.S.

☎ 0239/611127 ☎ 0239/611125(fax) ✉ office@infotop.com.ro 🌐 www.infotop.com.ro

RO21INGB0000999906048483(ING Brăila Călărași) - RO11472246 - Str. Campiniu nr. 1, Brăila

Nr. 288 / 13.07.2023

*APET*  
*14.07.2023*

*14.07.2023*  
*14072023*

INREGISTRAT LA NR. JB12  
ZIUA 13 LUNA 7 ANUL 2023

**Către Consiliul Județean Brăila,**

*Referitor la Contractul nr. 110 /28.03.2023*

Prin prezenta, vă înaintăm documentațiile de actualizare ale imobilelor, descrise tronsoane de Drumuri Județene depuse la OCPI în etapa I de realizare a contractului nr. 110 /2023:

Pentru DJ 212, tronsonul 4; cartea funciară 78312/Chiscani cu RGI 62299/12.07.2023 documentația conține planul de amplasament și detaliu pentru tronsonul 4, extrasul și încheierea de carte funciară.

Alăturat aveți și tabelele centralizatoare, solicitate la litera D, 2 din caietul de sarcini al contractului 110 /2023

CD-ul final și celelalte 2 lucrări precum și tabelul centralizator pentru DJ 203 tronsoanele 12 și 24, le vom preda la termenul recepției OCPI...

Director  
Nicolae Jianu



//

ISO 9001  
ISO 14001  
OHSAS 18001



# infotop



CADASTRU - MĂSURĂTORI TERESTRE - GIS

☎ 0239/611127 📠 0239/611125(fax) ✉ office@infotop.com.ro 🌐 www.infotop.com.ro

RO21INGB0000999906048483(ING Brăila Călărași) - RO11472246 - Str. Campiniu nr. 1, Brăila

Nr. 290 /18.07.2023

*AMF B*  
*18.07.2023*  
*19.07.2023*  
*15623*  
Inregistrat la nr.  
Ziua 18 Luna 07 An 2023

**Către Consiliul Județean Brăila,**

*Referitor la Contractul nr. 110 /28.03.2023*

Prin prezenta, vă înaintăm documentațiile de actualizare ale imobilelor, descrise tronsoane de Drumuri Județene depuse la OCPI în etapa I de realizare a contractului nr. 110 /2023:

**DJ 203** tronsonul 24; cartea funciară 79906/Chiscani cu RGI 25492/13.07.2023 documentația conține planul de amplasament și detaliu, extrasul și încheierea de carte funciară (cu întabularea podului peste râul Călmățui), tronsonul 12 fiind încă în lucru, la OCPI Brăila.

**DJ 202B** tronsonul 4; cartea funciară 81664/Scorțaru Nou RGI 64031/13.07.2023 documentația conține planul de amplasament și detaliu, extrasul și încheierea de carte funciar, (cu preluarea în sistematic a suprafeței, fără să țină seamă de suma carosabil și zona de siguranță)

**DJ 212** tronson 1.2 vă înaintăm schița explicativă cu poziția drumului față de calea ferată.

În CF 75130/Chiscani a căii ferate a fost intabulat dreptul de proprietate al statului Român conform prevederilor art. 28 alin(4) din Regulamentul aprobat cu Ordinul nr.1/2020 al ANCPI.

Alăturat aveți și tabelele centralizatoare, solicitate la litera D,2 din caietul de sarcini al contractului 110 /2023

CD-ul final, lucrarea pentru tronsonul 12 precum și tabelul centralizator pentru DJ 203 le vom preda după recepția la OCPI...

Director,


Nicolae Jianu



*R*



# infotop

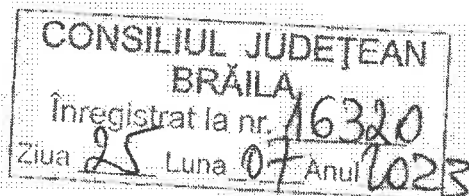


CADASTRU MĂSURĂTORI TERESTRE GIS

☎ 0239/611127 📠 0239/611125(fax) ✉ office@infotop.com.ro 🌐 www.infotop.com.ro

RO21INGB0000999906048483(ING Brăila Călărași) - RO11472246 - Str. Campiniu nr. 1, Brăila

Nr. 299/ 25.07.2023



Către: Consiliul Județean Brăila

*Cu privire la: Contractul nr. 110 din 2023-03-28*

Prin prezenta, vă înaintăm următoarele documentații restante, depuse la OCPI în etapa I de realizare a contractului nr. 110 din 2023-03-28, ce are ca obiect actualizarea informațiilor cadastrale ale drumurilor județene:

DJ 203 tronson 13.1-Mal stâng Buzău- Intersecție Cale Ferată


DJ 203A tronson 8, Galbenu- limita UAT Galbenu- intrare in Drogu

DJ 212, tronsonul 36

Tabelul pentru DJ 203.

Director,

Veronica-Claudia J.





# infotop



CADASTRU, MĂSURĂTORI TERESTRE, GIS

☎ 0239/611127 📠 0239/611125(fax) ✉ office@infotop.com.ro 🌐 www.infotop.com.ro  
RO21INGB0000999906048483(ING Brăila Călărași) - RO11472246 - Str. Campiniu nr. 1, Brăila

Nr. 304/ 27.07.2023

*APPREB*  
*27-07-2023*  
*Ino krusel*  
*22-07-2023*

Inregistrat la nr. 16517  
Zona 7 / 07 An 2023

Către: Consiliul Județean Brăila

Cu privire la: Contractul nr. 110 din 2023-03-28

*Com. venj.*  
*ua Dragă*  
*Brăila Brăilătescu*  
*Brăila Tîrșan*  
*25.07.2023*

Prin prezenta, vă înaintăm ultimele două documentații rectificate, recepționate la OCPI, pentru etapa I de realizare a contractului nr. 110 din 2023-03-28, ce are ca obiect actualizarea informațiilor cadastrale ale drumurilor județene:

- DJ 203A tronson 4 CF 26471 /Vișani (cu corectarea denumirii tronsonului în adresa imobilului)
- DJ 202D tronson 4 CF 81651/Scorțaru (cu corectarea punctului din lungimea tronsonului)

Director,  
Veronica-Claudia Danu



*14*

Datele de identificare  
ale drumului județean DJ 203P - traseu: Ciresu - Vultureni  
și completarea datelor de identificare în inventarul domeniului public al Județului Braila, ca urmare a încrierii  
elementelor componentelor ale drumului

Nr. crt	Drum Județean	Tronson	UAT	Tronsonul incepe la:	Tronsonul se termina la:	Tronsonul incepe la km:	Tronsonul termina la km:	Lungime tronson Intravilan (m)	Lungime tronson Extravilan (m)	Latime	Ampriza/ Carosabili (mp)	Zona de Siguranța (mp)	Suprafata teren înscris in CF (mp)	Pod	Podet	Parapet	Borne	Parcari	Indicatoare				
1	DJ 203P	1	Ciresu	Ciresu intersectie cu DJ 203 R	iesire din Ciresu	0+000	1+038	1038	-	18.74	6163	13285	19448	-	-	-	1	-	2				
2		Ciresu	iesire din Ciresu	Mal stang	1+038	1+081	-	43	21.98	775	170	945	1	-	1	-	-	-	-				
3		Ciresu	Mal stang	Mal Drept	Mal Drept	1+081	2+356	-	1275	15.91	16296	3992	20288	-	-	-	-	-	1				
4		Ciresu	Mal Drept	Mal stang	Mal stang	2+356	2+363	7	19.14	107	27	134	-	-	-	-	-	-	-				
5		Ciresu	Mal stang	Mal stang	Intersectia cu DJ 203	2+363	3+850	1487	13.14	16085	3456	19541	-	-	-	-	1	-	5				
TOTAL														1038	39426	20930	60356	1	0	1	2	0	8



**Oficiul de Cadastru și Publicitate Imobiliară BRAILA  
Biroul de Cadastru și Publicitate Imobiliară Faurei**

Dosarul nr. 18928 / 22-05-2023

**INCHEIERE Nr. 18928****Inspector:** VIOLETA GHEORGHIU  
**Registrator:** FLORENTINA POPESCU  
**Asistent registrator:** FLORENTINA DAVID

Asupra cererii introduse de JUDETUL BRAILA privind Actualizarea informatii tehnice in cartea funciara, in baza:

-Act Administrativ nr.75/27-04-2023 emis de Consiliul judetean Braila;

fiind indeplinite conditiile prevazute la art. 29 din Legea cadastrului si a publicitatii imobiliare nr. 7/1996, republicata, cu modificarile si completarile ulterioare, tariful achitat in suma de 0 lei, cu documentul de plata:

-  
pentru serviciul avand codul 263  
Vazand referatul asistentului registrator**DISPUNE**

Admiterea cererii cu privire la:

- imobilul cu nr. cadastral 77770, inscris in cartea funciara 77770 UAT Cireșu avand proprietarii: JUDETUL BRAILA in cota de 1/1 de sub B.1;
- se noteaza documentatia cadastrala nr.18928/22.05.2023 avand ca obiect actualizare informatii tehnice cu privire la imobil asupra A.1 sub B.2 din cartea funciara 77770 UAT Cireșu;

**Prezenta se va comunica părților:**JUDETUL BRAILA  
JIANU VERONICA CLAUDIA

\*) Cu drept de reexaminare in termen de 15 zile de la comunicare, care se depune la Biroul de Cadastru si Publicitate Imobiliara Faurei, se inscrie in cartea funciara si se solutioneaza de catre registratorul-sef

Data soluționării,	Registrator,	Asistent Registrator,
15-06-2023	FLORENTINA POPESCU	FLORENTINA DAVID

Inspector,  
VIOLETA GHEORGHIU**Document semnat cu sigiliu electronic bazat pe certificat digital calificat, în conformitate cu art. 28<sup>1</sup> din Legea nr. 7/1996, republicată, cu modificările și completările ulterioare.**

\*) Cu excepția situațiilor prevăzute la Art. 52 alin. (1) din Regulamentul de recepție și înscriere in evidențele de cadastru și carte funciara, aprobat prin Ordinul Directorului General al ANCPI



Oficiul de Cadastru și Publicitate Imobiliară BRAILA  
Biroul de Cadastru și Publicitate Imobiliară Faurei

## EXTRAS DE CARTE FUNCİARĂ PENTRU INFORMARE

Carte Funciară Nr. 77770 Cireșu

Nr. cerere	18928
Ziua	22
Luna	05
Anul	2023

Cod verificare  
100136929289



Semnat : cu semnatura  
electronica extinsa, cf. L  
455/2001 si eIDAS

### A. Partea I. Descrierea imobilului

TEREN Intravilan

Adresa: Loc. Cireșu, Jud. Braila, DJ 203P - tronșon 1 - Cireșu, interesctia cu DJ 203R - iesire din Cireșu

Nr. Crt	Nr. cadastral Nr. topografic	Suprafata* (mp)	Observatii / Referinta
A1	77770	19.448	Teren neimprejmit; din care: carosabil - 6163mp; zona de siguranta - 13285mp; lungimea tronșonului 1 - 1038m. Pe tronșon sunt amplasate 2 table indicatoare si o borna kilometrica.

### B. Partea II. Proprietari și acte

Înscrieri privitoare la dreptul de proprietate și alte drepturi reale		Referințe
<b>45902 / 14/12/2020</b> Act Administrativ nr. 300, din 04/12/2020 emis de Consiliul Judetean Braila; Act Administrativ nr. 363, din 17/09/2010 emis de Guvernul Romaniei; Act Administrativ nr. 172, din 19/07/2017 emis de Consiliul Judetean Braila;		
B1	Intabulare, drept de PROPRIETATE, dobandit prin Lege, cota actuala 1/1 1) JUDETUL BRAILA, -domeniul public	A1
<b>18928 / 22/05/2023</b> Act Administrativ nr. 75, din 27/04/2023 emis de Consiliul judetean Braila;		
B2	se noteaza documentatia cadastrala nr.18928/22.05.2023 avand ca obiect actualizare informatii tehnice cu privire la imobil	A1

### C. Partea III. SARCINI .

Inscrieri privind dezmembramintele dreptului de proprietate, drepturi reale de garantie și sarcini	Referințe
NU SUNT	





Oficiul de Cadastru și Publicitate Imobiliară BRAILA  
Biroul de Cadastru și Publicitate Imobiliară Faurei

CORECTĂ

Dosarul nr. 25014 / 06-07-2023

## INCHEIERE Nr. 25014

Inspector: FANICA GEANGOS

Registrator: FLORENTINA POPESCU

Asistent registrator: ADRIAN GHELASE

Asupra cererii introduse de JUDETUL BRAILA privind Actualizarea informatii tehnice in cartea funciara, in baza:

-Act Administrativ nr.75/27-04-2023 emis de Consiliul judetean Braila;

fiind indeplinite conditiile prevazute la art. 29 din Legea cadastrului si a publicitatii imobiliare nr. 7/1996, republicata, cu modificarile si completarile ulterioare, tariful achitat in suma de 0 lei, cu documentul de plata:

-  
pentru serviciul avand codul 263

Vazand referatul asistentului registrator

## DISPUNE

Admiterea cererii cu privire la:

- imobilul cu nr. cadastral 77769, inscris in cartea funciara 77769 UAT Cireșu avand proprietarii: UAT JUDETUL BRAILA in cota de 1/1 de sub B.1, JUDETUL BRAILA in cota de 1/1 de sub B.3;
- se noteaza actualizarea informatiilor cadastrale asupra A.1, A1.1 sub B.4 din cartea funciara 77769 UAT Cireșu;

**Prezenta se va comunica părților:**

JUDETUL BRAILA

JIANU VERONICA CLAUDIA

\*) Cu drept de reexaminare in termen de 15 zile de la comunicare, care se depune la Biroul de Cadastru si Publicitate Imobiliara Faurei, se inscrie in cartea funciara si se solutioneaza de catre registratorul-sef

Data soluționării,

06-07-2023

Registrator,

FLORENTINA POPESCU

Asistent Registrator,

ADRIAN GHELASE

Inspector,

FANICA GEANGOS

**Document semnat cu sigiliu electronic bazat pe certificat digital calificat, în conformitate cu art. 28<sup>1</sup> din Legea nr. 7/1996, republicată, cu modificările și completările ulterioare.**

\*) Cu excepția situațiilor prevăzute la Art. 52 alin. (1) din Regulamentul de recepție și înscriere în evidențele de cadastru și carte funciara, aprobat prin Ordinul Directorului General al ANCPI



Oficiul de Cadastru și Publicitate Imobiliară BRAILA  
Biroul de Cadastru și Publicitate Imobiliară Faurei

**EXTRAS DE CARTE FUNCİARĂ  
PENTRU INFORMARE**

Carte Funciară Nr. 77769 Cireșu

Nr. cerere	25014
Ziua	06
Luna	07
Anul	2023

Cod verificare  
100146633057



Semnat : cu semnatura  
electronica extinsa, cf.  
455/2001 si eIDAS

**A. Partea I. Descrierea imobilului**

TEREN Extravilan

Adresa: Jud. Braila, DJ 203P - tronson 2 - iesire din Cireșu - Mal stang

Nr. Crt	Nr. cadastral Nr. topografic	Suprafata* (mp)	Observatii / Referinte
A1	77769	945	Teren neimprejmuit; din care: ampriza - 775mp; zona de siguranta - 170mp; lungimea tronsonului - 43m. Pe acest tronson se afla 480m parapet metalic.

**Construcții**

Crt	Nr cadastral Nr. topografic	Adresa	Observatii / Referinte
A1.1	77769-C1	Jud. Braila, DJ 203P - tronson 2 - iesire din Cireșu - Mal stang	Nr. niveluri:1; S. construita la sol:438 mp; pod

**B. Partea II. Proprietari și acte**

Înscrieri privitoare la dreptul de proprietate și alte drepturi reale		Referințe
<b>45903 / 14/12/2020</b> Act Administrativ nr. 363, din 17/09/2010 emis de Consiliul Judetean Braila; Act Administrativ nr. adeverinta, din 09/12/2020 emis de Consiliul Judetean Braila; Act Administrativ nr. 172, din 19/07/2017 emis de Consiliul Judetean Braila; Act Administrativ nr. 300, din 04/12/2020 emis de Consiliul Judetean Braila;		
B1	Intabulare, drept de PROPRIETATE, dobandit prin Lege, cota actuala 1/1 1) <b>UAT JUDETUL BRAILA</b> , CIF:4205491, domeniu public	A1
<b>19942 / 30/05/2023</b> Act Administrativ nr. 75, din 27/04/2023 emis de Consiliul Judetean Braila;		
B2	se inscrie constructia C1-Pod in suprafata de 438mp	A1.1
B3	Intabulare, drept de PROPRIETATE, dobandit prin Lege, cota actuala 1/1 1) <b>JUDETUL BRAILA</b> , CIF:4205491, -domeniul public	A1.1
<b>25014 / 06/07/2023</b> Act Administrativ nr. 75, din 27/04/2023 emis de Consiliul Judetean Braila;		
B4	se noteaza actualizarea informatiilor cadastrale	A1, A1.1

**C. Partea III. SARCINI .**

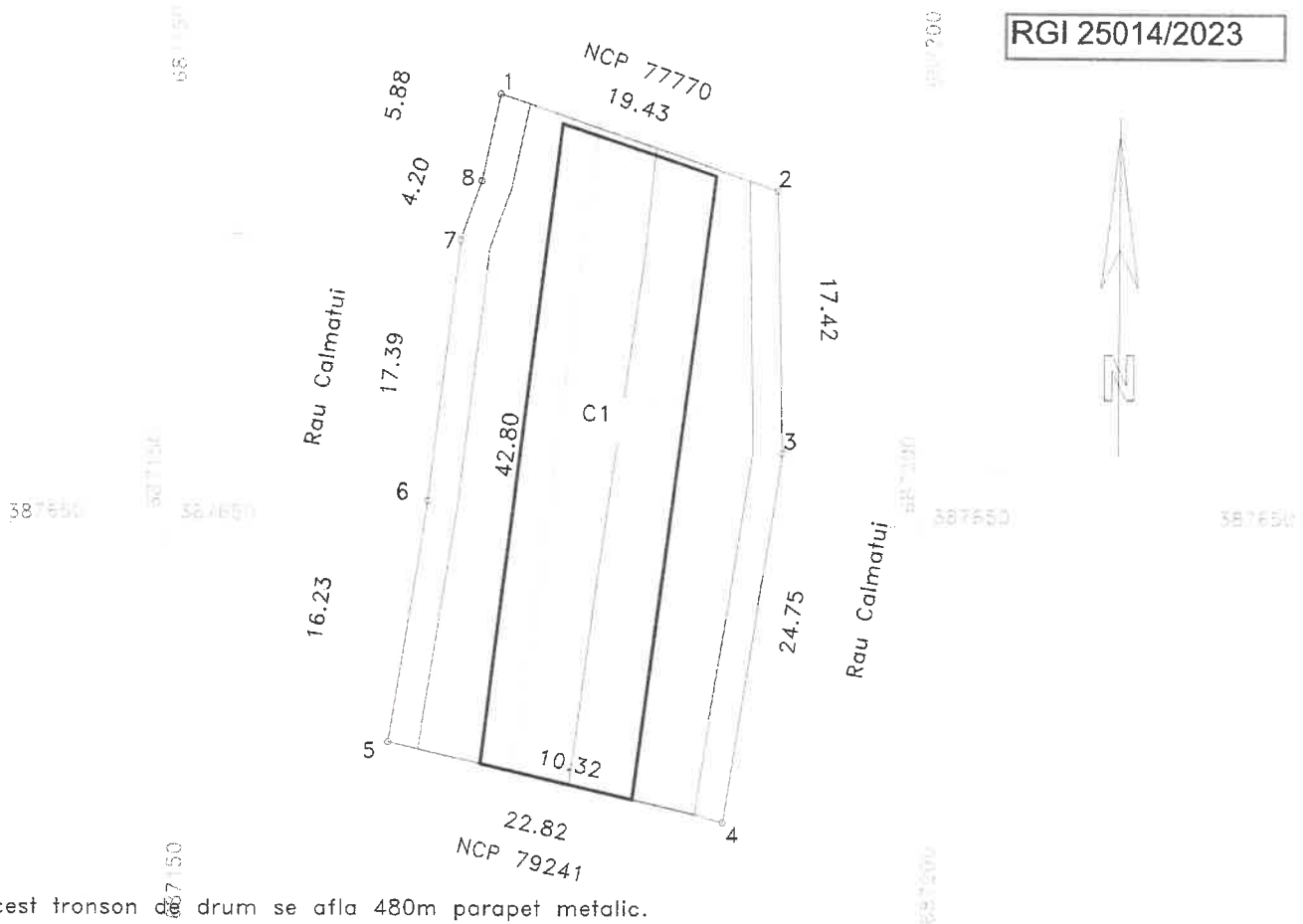
Inscrieri privind dezmembramintele dreptului de proprietate, drepturi reale de garantie și sarcini	Referințe
NU SUNT	

# Plan de amplasament si delimitare a imobilului

Scara 1:500

Nr.cadastral 77769	Suprafata masurata(mp) 945	Adresa imobilului jud. BRAILA, UAT Ciresu, DJ 203P - tronson 2 lesire din Ciresu - Mal stang Ciresu
Cartea Funciara nr. 77769	UAT	

RGI 25014/2023



Pe acest tronson de drum se afla 480m parapet metalic.

## A. DATE REFERITOARE LA TEREN

Numar parcela	Categoria de folosinta	Supraf.din masuratori(mp)	Mentiuni
1	DR	945	din care: - ampriza 775mp - zona de siguranta 170mp
TOTAL		945	-

## B. DATE REFERITOARE LA CONSTRUCTII

Cod constructie	Destinatia	Suprafata construita la sol(mp)	Mentiuni
C1	CIE	438	pod
TOTAL		438	

Suprafata totala masurata=945mp

Suprafata din acte=945mp

Lungimea tronsonului 2 - 43m

Persoana autorizata: SC INFOTOP SRL Braila

Confirm executarea masuratorilor la teren, corectitudinea intocmirii documentatiei cadastrale si corespondenta acesteia cu realitatea din teren

Semnatura si stampila

Data:20/04/2023

Inspector:

**Fanica Geangos** - Semnat digital de  
Fanica Geangos  
Confirm introducerea imobilului integral si atribuirea numarului cadastral  
Data: 2023.07.06  
10:06:11 +03'00'

Semnatura si parafa

Data:.....

Stampila BCPI

Digitally signed by  
Ivona-Claudia  
Geangos  
Date: 2023.07.05  
12:32:32 EEST

Stipulatia in care exista numere cadastrale pentru imobilele vecine, in locul numelui vecinului se va trece numarul cadastral, iar in lipsa numelui cadastral, numarul topografic sau numarul administrativ. Suprafetele se rotundesc la metri patrati



Oficiul de Cadastru și Publicitate Imobiliară BRAILA  
Biroul de Cadastru și Publicitate Imobiliară Faurei

Dosarul nr. 19061 / 23-05-2023

## INCHEIERE Nr. 19061

Inspector: VIOLETA GHEORGHIU  
Registrator: FLORENTINA POPESCU  
Asistent registrator: FLORENTINA DAVID

Asupra cererii introduse de JUDETUL BRAILA privind Actualizarea informatii tehnice in cartea funciara, in baza:

-Act Administrativ nr.75/27-04-2023 emis de Consiliul judetean Braila;

fiind indeplinite conditiile prevazute la art. 29 din Legea cadastrului si a publicitatii imobiliare nr. 7/1996, republicata, cu modificarile si completarile ulterioare, tariful achitat in suma de 0 lei, cu documentul de plata:

-  
pentru serviciul avand codul 263  
Vazand referatul asistentului registrator

## DISPUNE

Admiterea cererii cu privire la:

- imobilul cu nr. cadastral 79241, inscris in cartea funciara 79241 UAT Cireșu avand proprietarii: JUDETUL BRAILA in cota de 1/1 de sub B.1;
- se noteaza documentatia cadastrala nr.19061/23.05.2023 avand ca obiect actualizare informatii tehnice cu privire la imobil asupra A.1 sub B.2 din cartea funciara 79241 UAT Cireșu;

Prezenta se va comunica părților:

JUDETUL BRAILA  
JIANU VERONICA CLAUDIA

\*) Cu drept de reexaminare in termen de 15 zile de la comunicare, care se depune la Biroul de Cadastru si Publicitate Imobiliara Faurei, se inscrie in cartea funciara si se solutioneaza de catre registratorul-sef

Data soluționării,	Registrator,	Asistent Registrator,
15-06-2023	FLORENTINA POPESCU	FLORENTINA DAVID
	Inspector,	
	VIOLETA GHEORGHIU	

**Document semnat cu sigiliu electronic bazat pe certificat digital calificat, în conformitate cu art. 28<sup>1</sup> din Legea nr. 7/1996, republicată, cu modificările și completările ulterioare.**

\*) Cu excepția situațiilor prevăzute la Art. 52 alin. (1) din Regulamentul de recepție și înscriere in evidențele de cadastru și carte funciara, aprobat prin Ordinul Directorului General al ANCPI



Oficiul de Cadastru și Publicitate Imobiliară BRAILA  
Biroul de Cadastru și Publicitate Imobiliară Faurei

## EXTRAS DE CARTE FUNCİARĂ PENTRU INFORMARE

Carte Funciară Nr. 79241 Cireșu

Nr. cerere	19061
Ziua	23
Luna	05
Anul	2023

Cod verificare  
100136931040



Semnat : cu semnatura  
electronica extinsa, cf. L  
455/2001 si eIDAS

### A. Partea I. Descrierea imobilului

TEREN Extravilan

Adresa: Jud. Braila, DJ 203P - tronson 3 - Mal stang - Mal drept

Nr. Crt	Nr. cadastral Nr. topografic	Suprafata* (mp)	Observatii / Referinte
A1	79241	20.288	Teren neimprejmuit; din care: ampriza - 16296mp; zona de siguranta - 3992mp; lungimea tronsonului 3 - 1275m. Pe tronson este amplasata o tabla indicatoare.

### B. Partea II. Proprietari și acte

Înscrieri privitoare la dreptul de proprietate și alte drepturi reale	Referințe
<b>45904 / 14/12/2020</b> Act Administrativ nr. 300, din 04/12/2020 emis de Consiliul Judetean Braila; Act Administrativ nr. 173, din 19/07/2017 emis de Consiliul Judetean Braila; Act Administrativ nr. 948, din 17/09/2010 emis de Guvernul Romaniei;	
B1 Intabulare, drept de PROPRIETATE, dobandit prin Lege, cota actuala 1/1 1) JUDETUL BRAILA, -domeniul public	A1
<b>19061 / 23/05/2023</b> Act Administrativ nr. 75, din 27/04/2023 emis de Consiliul Judetean Braila;	
B2 se noteaza documentatia cadastrala nr.19061/23.05.2023 avand ca obiect actualizare informatii tehnice cu privire la imobil	A1

### C. Partea III. SARCINI .

Inscrieri privind dezmembramintele dreptului de proprietate, drepturi reale de garantie și sarcini	Referințe
NU SUNT	

23

Plan de amplasament si delimitare a imobilului  
Scara 1:2000

Nr.cadastral 79241	Suprafata masurata(mp) 20288	Adresa imobilului jud. BRAILA, UAT Ciresu, DJ 203P - tronson 3 - Mal stang- Mal drept Ciresu
Cartea Funciara nr.	79241	UAT

A. DATE REFERITOARE LA TEREN

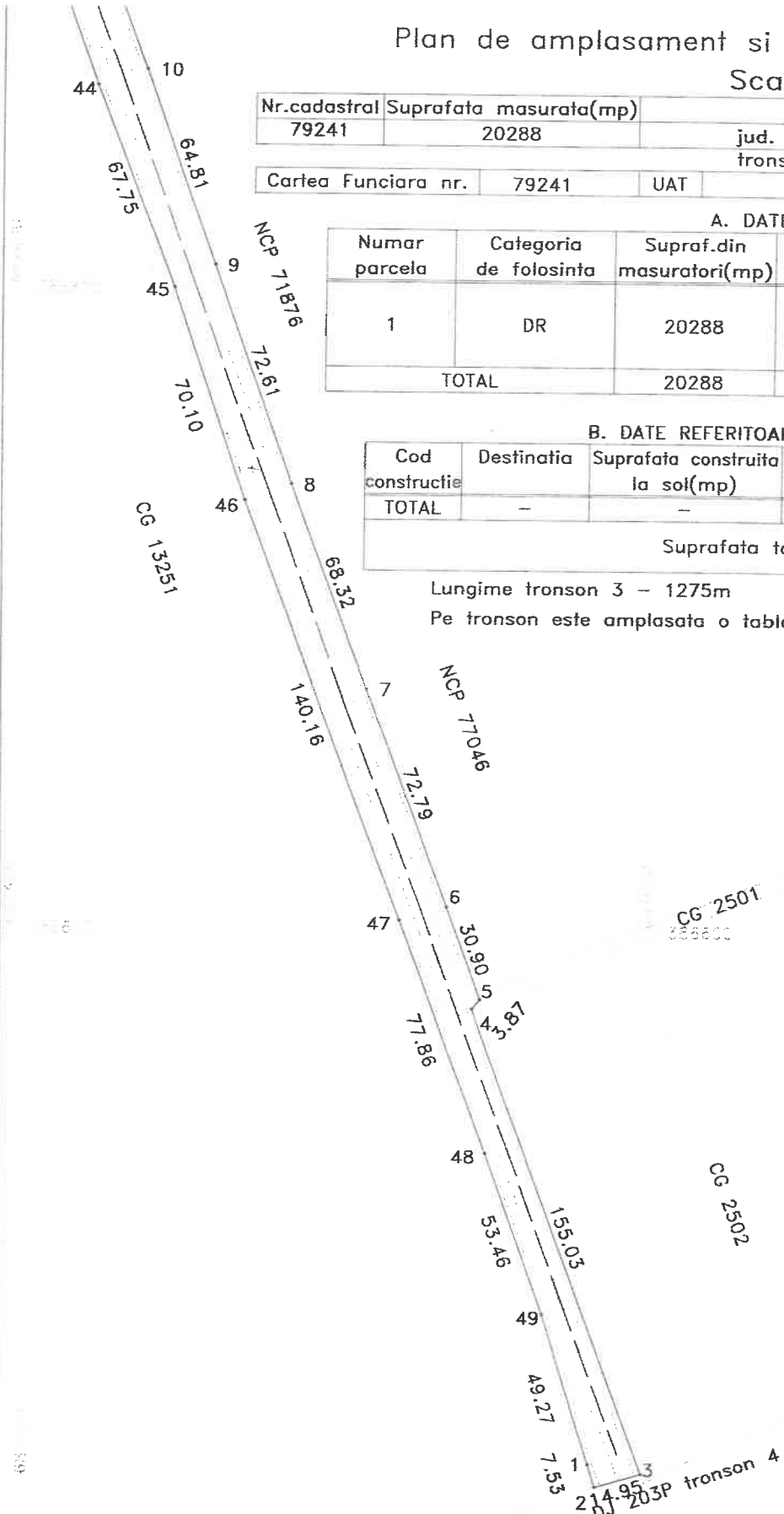
Numar parcela	Categoria de folosinta	Supraf.din masuratori(mp)	Mentiiuni
1	DR	20288	din care: - amprinza - 16296mp - zona de siguranta - 3992mp
TOTAL		20288	-

B. DATE REFERITOARE LA CONSTRUCTII

Cod constructie	Destinatia	Suprafata construita la sol(mp)	Mentiiuni
TOTAL	-	-	-
Suprafata totala masurata=20288mp			

Lungime tronson 3 - 1275m

Pe tronson este amplasata o tabla indicatoare.



Persoana autorizata: SC INFOTOP SRL Braila

Confirm executarea masuratorilor la teren, corectitudinea intocmirii documentatiei cadastrale si corespondenta acesteia cu realitatea din teren

Semnatura si stampila

Data: 21/04/2023

Inspector:

Confirm introducerea imobilului in baza de date integrala si atribuirea numarului cadastral


Semnatura si parafa

Data: .....

Stampila BCPI

Violeta Gheorghiu

Semnal digital de Violeta Gheorghiu  
Data: 2023.04.21 12:28:46  
+0530

**Oficiul de Cadastru și Publicitate Imobiliară BRAILA**  
**Biroul de Cadastru și Publicitate Imobiliară Faurei**

Dosarul nr. 18961 / 23-05-2023

**INCHEIERE Nr. 18961****Inspector:** LILIANA MIHAELA SIRGHIE  
**Registrator:** FLORENTINA POPESCU  
**Asistent registrator:** ADRIAN GHELASE

Asupra cererii introduse de JUDETUL BRAILA privind Actualizarea informatii tehnice in cartea funciara, in baza:

-Act Administrativ nr.75/27-04-2023 emis de Consiliul judetean Braila;

fiind indeplinite conditiile prevazute la art. 29 din Legea cadastrului si a publicitatii imobiliare nr. 7/1996, republicata, cu modificarile si completarile ulterioare, tariful achitat in suma de 0 lei, cu documentul de plata:

-  
pentru serviciul avand codul 263  
Vazand referatul asistentului registrator

**DISPUNE**

Admiterea cererii cu privire la:

- imobilul cu nr. cadastral 79274, inscris in cartea funciara 79274 UAT Cireșu avand proprietarii: JUDETUL BRAILA in cota de 1/1 de sub B.1;
- se noteaza actualizarea informatiilor cadastrale asupra A.1 sub B.2 din cartea funciara 79274 UAT Cireșu;

**Prezenta se va comunica părților:**

JUDETUL BRAILA  
JIANU VERONICA CLAUDIA

\*) Cu drept de reexaminare in termen de 15 zile de la comunicare, care se depune la Biroul de Cadastru si Publicitate Imobiliara Faurei, se inscrie in cartea funciara si se solutioneaza de catre registratorul-sef

Data soluționării,	Registrador,	Asistent Registrador,
15-06-2023	FLORENTINA POPESCU	ADRIAN GHELASE

Inspector,  
LILIANA MIHAELA SIRGHIE

**Document semnat cu sigiliu electronic bazat pe certificat digital calificat, în conformitate cu art. 28<sup>^</sup>1 din Legea nr. 7/1996, republicată, cu modificările și completările ulterioare.**

\*) Cu excepția situațiilor prevăzute la Art. 52 alin. (1) din Regulamentul de recepție și înscriere in evidențele de cadastru și carte funciara, aprobat prin Ordinul Directorului General al ANCPI

**EXTRAS DE CARTE FUNCİARĂ  
 PENTRU INFORMARE**

Carte Funciară Nr. 79274 Cireșu

Nr. cerere	18961
Ziua	23
Luna	05
Anul	2023

Cod verificare  
 100136934586



Semnat : cu semnatura  
 electronica extinsa, cf. L  
 455/2001 si eIDAS

**A. Partea I. Descrierea imobilului**

TEREN Extravilan

Adresa: Jud. Braila, DJ 203P - tronson 5 - Mal stang - Intersectia cu DJ 203(Vultureni)

Nr. Crt	Nr. cadastral Nr. topografic	Suprafata* (mp)	Observatii / Referinta
A1	79274	19.541	Teren neimprejmuit; din care: ampriza - 16085mp; zona de siguranta 3456mp; lungimea tronsonului 5 - 1487m. Pe tronson sunt amplasate 5 table indicatoare si o borna kilometrica

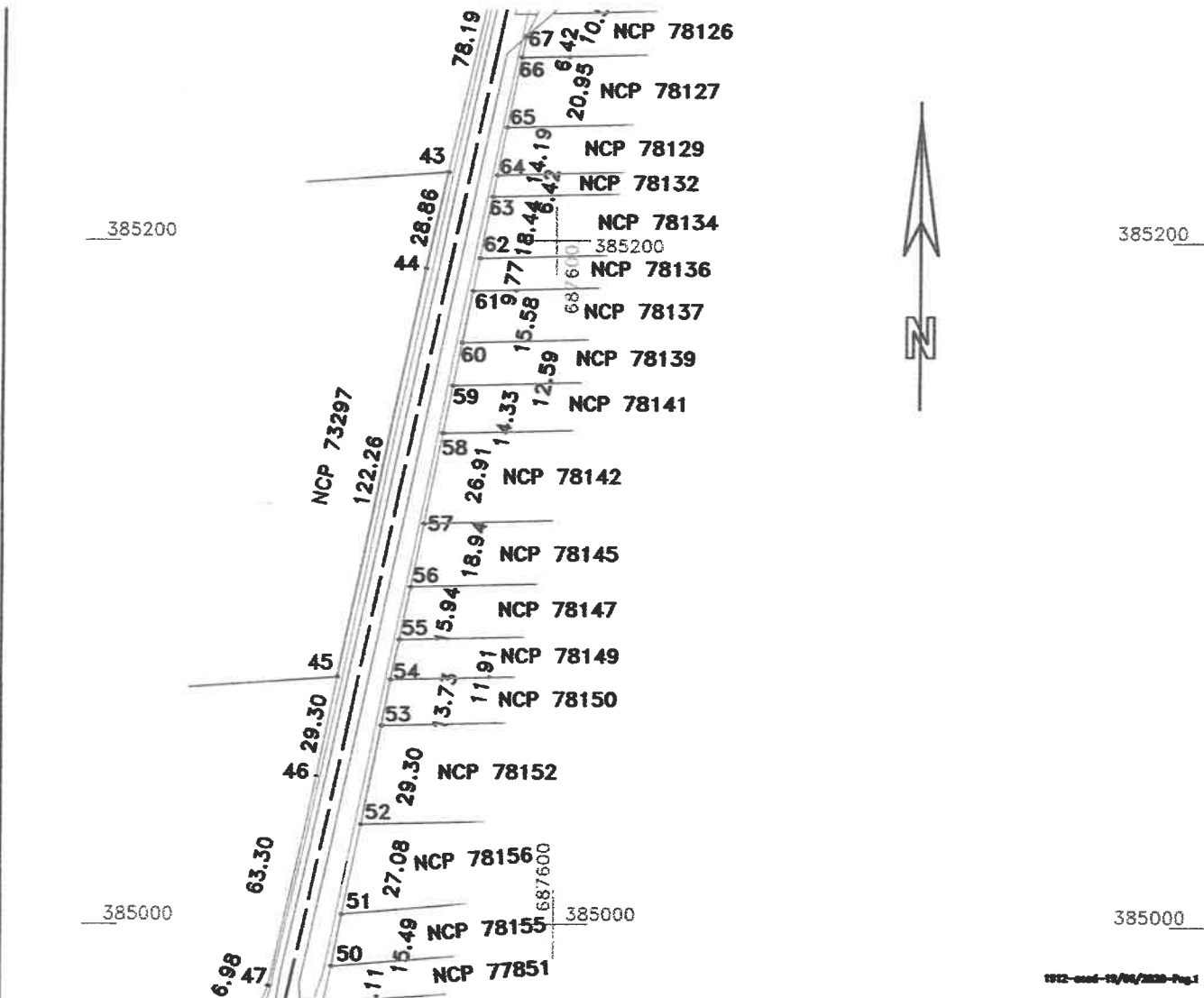
**B. Partea II. Proprietari și acte**

Înscrieri privitoare la dreptul de proprietate și alte drepturi reale		Referințe
<b>15948 / 24/03/2021</b>		
Act Administrativ nr. 300, din 04/12/2020 emis de Consiliul Judetean Braila; Act Administrativ nr. 172, din 19/07/2017 emis de Consiliul Judetean Braila; Act Administrativ nr. 948, din 08/09/2010 emis de Guvernul Romaniei;		
B1	Intabulare, drept de PROPRIETATE, dobandit prin Lege, cota actuala 1/1 1) JUDETUL BRAILA, -domeniul public	A1
<b>18961 / 23/05/2023</b>		
Act Administrativ nr. 75, din 27/04/2023 emis de Consiliul judetean Braila;		
B2	se noteaza actualizarea informatiilor cadastrale	A1

**C. Partea III. SARCINI .**

Inscrieri privind dezmembramintele dreptului de proprietate, drepturi reale de garantie și sarcini	Referințe
NU SUNT	





**Plan de amplasament si delimitare a imobilului**  
**Scara 1:2000**

RGI 18961/23.05.2023

Nr.cadastral	Suprafata masurata(mp)	Adresa imobilului
79274	19541	jud. BRAILA, UAT Ciresu, DJ 203P - tronson 5- Mal stang - Intersectia cu DJ 203 (Vultureni)
Cartea Funciara nr.	79274	UAT Ciresu

**A. DATE REFERITOARE LA TEREN**

Numar parcela	Categoria de folosinta	Supraf.din masuratori(mp)	Mentiuni
1	DR	19541	din care: ampriza - 16085mp zona de siguranta - 3456mp
<b>TOTAL</b>		<b>19541</b>	-

**B. DATE REFERITOARE LA CONSTRUCTII**

Cod constructie	Destinatia	Suprafata construita la sol(mp)	Mentiuni
TOTAL	-	-	-

Suprafata totala masurata=19541mp  
 Suprafata din acte=19541mp

Lungime tronson 5- 1487m  
 Pe tronson sunt amplasate 5 table indicatoare si o borna kilometrica

Persoana autorizata: SC INFOTOP SRL Braila

Confirm executarea masuratorilor la teren,  
 corectitudinea intocmirii documentatiei  
 cadastrale si corespondenta acesteia cu  
 realitatea din teren

Inspector:

Confirm introducerea imobilului in baza de  
 date integrala si atribuirea numarului cadastral

**Liliana Mihaela Sirghie**  
 Semnat digital de Liliana Mihaela Sirghie  
 Data: 2023.06.15  
 14:00:16 +03'00'

Digitally signed by  
 Veronica-Claudia  
 anu  
 Date: 2023.05.22  
 13:15:17 EEST

Semnatura si parafa

Red...

**CONSILIUL JUDEȚEAN BRĂILA  
PREȘEDINTE**

**REFERAT DE APROBARE**

**la proiectul de hotărâre privind aprobarea modificării anexei nr.1 la Hotărârea Consiliului Județean Brăila nr. 300/04.12.2020 privind înscrierea în cartea funciara a dreptului de proprietate al Județului Brăila, asupra suprafețelor real măsurate, pe tronsoane, a drumului județean DJ 203P- traseu: Cireșu –Vultureni și completarea datelor de identificare în inventarul domeniului public al județului Brăila, ca urmare a înscrierii elementelor componente ale drumului**

Prin Hotărârea Consiliului Județean Brăila nr.300/2020 s-a aprobat înscrierea în cartea funciara a dreptului de proprietate al Județului Brăila, asupra suprafețelor real măsurate, pe tronsoane, a drumului județean DJ 203P- traseu: Cireșu –Vultureni și completarea datelor de identificare în inventarul domeniului public al județului Brăila.

Aceasta a fost modificată prin Hotărârea Consiliului Județean Brăila nr. 73/2021 conform măsurătorilor efectuate în vederea actualizării suprafețelor înscrise în cartea funciara.

Pentru înscrierea corectă și reală a datelor de identificare a suprafețelor real măsurate pe teren, urmare a înscrierii elementelor componente ale drumului, pentru 4 tronsoane din DJ 203P, se impune modificarea și actualizarea acestora, astfel încât inventarul domeniului public al județului Brăila să reflecte o situație patrimonială corespunzătoare.

Față de cele prezentate, propun spre aprobarea Consiliului Județean Brăila, proiectul de hotărâre privind aprobarea modificării anexei nr.1 la Hotărârea Consiliului Județean Brăila nr. 300/04.12.2020 privind înscrierea în cartea funciara a dreptului de proprietate al Județului Brăila, asupra suprafețelor real măsurate, pe tronsoane, a drumului județean DJ 203P- traseu: Cireșu – Vultureni și completarea datelor de identificare în inventarul domeniului public al județului Brăila, ca urmare a înscrierii elementelor componente ale drumului.

**INIȚIATOR**

**PREȘEDINTE,  
FRANCISK IULIAN CHIRIAC**

NR. 17818/16.08.2023

**ROMÂNIA**  
**JUDEȚUL BRĂILA**  
**CONSILIUL JUDEȚEAN**  
**PROIECT DE HOTĂRÂRE**

**privind: aprobarea modificării anexei nr. 1 la Hotărârea Consiliului Județean Brăila nr. 300/04.12.2020 privind înscrierea în cartea funciara a dreptului de proprietate al Județului Brăila, asupra suprafețelor real măsurate, pe tronsoane, a drumului județean DJ 203P-traseu: Cireșu –Vultureni și completarea datelor de identificare în inventarul domeniului public al județului Brăila, ca urmare a înscrierii elementelor componente ale drumului**

Consiliul Județean Brăila, întrunit în sesiune ordinară, la data de .....;  
Având în vedere:

- Referatul de aprobare al Președintelui Consiliului Județean Brăila;
- Raportul de specialitate al Direcției Administrare Patrimoniu și Evidență Bugetară înregistrat sub nr. 17819/16.08.2023.....;
- Raportul de specialitate al Direcției Administrație Publică Contencios înregistrat sub nr. 17819/16.08.2023.....;
- Prevederile Hotărârii Consiliului Județean Brăila nr. 300/2020, modificată prin Hotărârea Consiliului Județean Brăila nr. 73/2021;

Văzând avizele Comisiei buget-finanțe, administrarea domeniului public și privat al județului și Comisiei pentru administrație publică locală, juridică, relații publice și relații internaționale;

În conformitate cu prevederile art. 1 alin.(3), art. 9\*1, alin. (23) și alin. (24), art. 10, alin. (1) și alin. (2), art. 11, alin. 19 și alin. 24 și art. 15 din Legea nr. 7/1996, a cadastrului și a publicității imobiliare republicată, cu modificările și completările ulterioare;

În temeiul art.3 alin (3), art. 7 alin (1) și (2) și art. 12 din Ordinul Directorului General al Agenției Naționale de Cadastru și Publicitate Imobiliară nr. 600/2023, privind aprobarea Regulamentului de recepție și înscriere în evidențele de cadastru și carte funciara, cu modificările și completările ulterioare;

În temeiul prevederilor art. 2 alin. 3 din Ordonanța de Urgență a Guvernului nr.43/1997 privind regimul drumurilor, republicată, cu modificările și completările ulterioare;

În temeiul prevederilor art. 173, alin. 1 lit. (c), art. 182, alin. (1), art. 196, alin. 1, lit. (a), din Ordonanța de Urgență a Guvernului nr.57/2019, privind Codul administrativ, cu modificările și completările ulterioare;

**H O T Ă R Ă Ș T E :**

**Art.I.**

Se modifică anexa nr.1 la Hotărârea Consiliului Județean Brăila nr. 300/04.12.2020 privind înscrierea în cartea funciara a dreptului de proprietate al Județului Brăila, asupra suprafețelor real măsurate, pe tronsoane, a drumului județean DJ 203P - traseu: Cireșu –Vultureni și completarea datelor de identificare în inventarul domeniului public al județului Brăila, ca urmare a înscrierii elementelor componente ale drumului, conform Anexei 1, parte integrantă din prezenta hotărâre.

**Art.II.**

Se aproba înscrierea în cartea funciara a dreptului de proprietate al Județului Brăila, asupra elementelor componente aparținând drumului județean DJ 203P- traseu: Cireșu –Vultureni în conformitate cu documentația topo – cadastrală cuprinsă în Anexa 2, parte integrantă din prezenta hotărâre.

**Art.III.**

Se însușește documentația cadastrală depusă la Consiliul Județean Brăila cu adresele nr. 13781/26.06.2023, 14573/5.07.2023, 14696/6.07.2023, 14845/10.07.2023, 14926/10.07.2023, 15176/12.07.2023, 15317/13.07.2023, 15623/18.07.2023, 16320/25.07.2023 și 16557/27.07.2023 pentru înscrierea elementelor componente ale drumului județean DJ 203P- traseu: Cireșu – Vultureni.

**Art.IV.**

Direcția Administrare Patrimoniu și Evidență Bugetară va duce la îndeplinire prevederile prezentei hotărâri.

**Art.V.**

Prin grija Direcției Administrație Publică, Contencios, prezenta hotărâre va fi comunicată celor interesați.

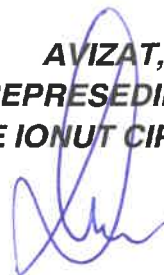
**INIȚIATOR  
PREȘEDINTE,  
FRANCISK-IULIAN CHIRIAC**

**AVIZAT  
SECRETAR GENERAL AL JUDEȚULUI,  
DUMITREL PRICEPUTU**

**CONSILIUL JUDEȚEAN BRAILA**  
**Directia administratie publica, contencios**  
**Dosar III-E-4**  
**Cod F/PO-APC-02/05**

Nr. 17819 / 16.08.2023

**AVIZAT,**  
**VICEPRESEDINTE**  
**DOBRE IONUT CIPRIAN**



### **RAPORT DE SPECIALITATE**

**la proiectul de hotărâre privind aprobarea modificării anexei nr. 1 la Hotărârea Consiliului Județean Brăila nr. 300/04.12.2020 privind înscrierea în cartea funciară a dreptului de proprietate al Județului Brăila, asupra suprafețelor real măsurate, pe tronsoane, a drumului județean DJ 203P- traseu: Cireșu –Vultureni și completarea datelor de identificare în inventarul domeniului public al județului Brăila, a înscrierii elementelor componente ale drumului**

Prin proiectul de hotărâre prezentat se propune aprobarea modificării anexei nr. 1 la Hotărârea Consiliului Județean Brăila nr. 300/04.12.2020 privind înscrierea în cartea funciară a dreptului de proprietate al Județului Brăila, asupra suprafețelor real măsurate, pe tronsoane, a drumului județean DJ 203P- traseu: Cireșu –Vultureni și completarea datelor de identificare în inventarul domeniului public al județului Brăila, ca urmare a înscrierii elementelor componente ale drumului.

Prin Hotărârea Consiliului Județean Brăila nr.300/04.12.2020 s-a aprobat înscrierea în cartea funciară a dreptului de proprietate al Județului Brăila, asupra suprafețelor real măsurate, pe tronsoane, a drumului județean DJ 203P- traseu: Cireșu – Vultureni și completarea datelor de identificare în inventarul domeniului public al județului Brăila.

Aceasta a fost modificată prin Hotărârea Consiliului Județean Brăila nr. 73/2021 conform măsurătorilor efectuate în vederea actualizării suprafețelor înscrise în cartea funciară.

Pentru înscrierii elementelor componente ale drumului a fost încheiat contractul de prestări servicii nr.110/28.03.2023 cu S.C. INFOTOP S.R.L Brăila prin care prestatorul se obligă să presteze servicii de întocmire a documentațiilor cadastrale în vederea actualizării informațiilor cadastrale pentru înscrierea/notarea în cartea funciară a dreptului de proprietate asupra elementelor componente ale drumurilor județene conform inventarului bunurilor care aparțin domeniului public al județului Brăila. Urmare a înscrierii elementelor componente ale drumului pentru tronsoanele 1, 2, 3 și 5 din drumul județean DJ 203P, conform contractului de prestari servicii nr. 110/2023 – etapa I, au rezultat modificari în cartile funciare.

Potrivit dispozițiilor art.1 din Legea cadastrului și a publicității imobiliare nr.7/1996, republicata, cu modificările și completările ulterioare, cadastrul și cartea funciară formează un sistem unitar și obligatoriu de evidență tehnică, economică și juridică, de importanță națională, a tuturor imobilelor de pe întregul teritoriu al țării. Cartea funciară cuprinde descrierea imobilelor și înscrierile referitoare la drepturile reale imobiliare, la

drepturile personale, la actele, faptele sau la raporturile juridice care au legătură cu imobilele.

In conformitate cu prevederile, art.173 alin.1 lit."c" din O.U.G. nr.57/2019 privind Codul administrativ, cu modificarile si completarile ulterioare, Consiliul judetean indeplineste atributii privind administrarea domeniului public si privat al judetului.

Pentru considerentele legale mai sus prezentate, propunem spre analiza si dezbaterea plenului Consiliului Judetean Braila, proiectul de hotarare privind aprobarea modificării anexe nr. 1 la Hotărârea Consiliului Județean Brăila nr. 300/04.12.2020 privind înscrierea în cartea funciară a dreptului de proprietate al Județului Brăila, asupra suprafețelor real măsurate, pe tronsoane, a drumului județean DJ 203P- traseu: Cireșu – Vultureni și completarea datelor de identificare în inventarul domeniului public al județului Brăila, ca urmare a înscrierii elementelor componente ale drumului.

**DIRECTOR EXECUTIV,  
MIOARA DUȚU**



**DIRECTOR EXECUTIV ADJ.,  
CROITORU DRAGOȘ**



Intocmit,  
Vrinceanu Mirela-Laura



RAPORT DE SPECIALITATE

la proiectul de hotărâre privind aprobarea modificării anexei nr. 1 la Hotărârea Consiliului Județean Brăila nr. 300/04.12.2020 privind înscrierea în cartea funciară a dreptului de proprietate al Județului Brăila, asupra suprafețelor real măsurate, pe tronsoane, a drumului județean DJ 203P- traseu: Cireșu –Vultureni și completarea datelor de identificare în inventarul domeniului public al județului Brăila, a înscrierii elementelor componente ale drumului

Prin proiectul de hotărâre prezentat inițiatorul propune aprobarea modificării anexei nr. 1 la Hotărârea Consiliului Județean Brăila nr. 300/04.12.2020 privind înscrierea în cartea funciară a dreptului de proprietate al Județului Brăila, asupra suprafețelor real măsurate, pe tronsoane, a drumului județean DJ 203P- traseu: Cireșu –Vultureni și completarea datelor de identificare în inventarul domeniului public al județului Brăila, ca urmare a înscrierii elementelor componente ale drumului.

Prin hotărârea susmenționată s-a aprobat înscrierea în cartea funciară a dreptului de proprietate al Județului Brăila, asupra suprafețelor real măsurate, pe tronsoane, a drumului județean DJ 203P- traseu: Cireșu –Vultureni și completarea datelor de identificare în inventarul domeniului public al județului Brăila.

Pentru înscrierii elementelor componente ale drumului a fost încheiat contractul de prestări servicii nr.110/28.03.2023 cu S.C. INFOTOP S.R.L Brăila prin care prestatorul se obligă să presteze servicii de întocmire a documentațiilor cadastrale în vederea actualizării informațiilor cadastrale pentru înscrierea/notarea în cartea funciară a dreptului de proprietate asupra elementelor componente ale drumurilor județene conform inventarului bunurilor care aparțin domeniului public al județului Brăila.

Urmare a înscrierii elementelor componente ale drumului pentru tronsoanele 1, 2, 3 și 5 din drumul județean DJ 203P, conform contractului de prestari servicii nr. 110/2023 – etapa I, au rezultat modificari în cartile funciare.

Acestă situație determină, completarea anexei nr.1 la H.C.J. Brăila nr.300/2020, cu datele prezentate în tabelul de mai jos:

Nr crt	Drum județean Tronson	UAT	Tronsonul incepe la km:	Tronsonul se termina la la km:	Lungime tronson (m)	Suprafata teren inscris in CF (mp)	Pod	Podet	Parapet metalic	Parcari	Indicatoare	Borne
1	Drumul județean 203 P Tronson 1	Cireșu	0+000 Cireșu Intersecție cu DJ 2032R	1+038 iesire din Cireșu mal drept	1038	19448	-	-	-	-	2	1
2	Drumul județean 203P Tronson 2	Cireșu	1+038 iesire din Cireșu mal drept	1+081 mal stang	43	945	1	-	1	-	-	-
3	Drumul județean 203 P Tronson 3	Cireșu	1+081 mal stang	2+356 mal drept	1275	20288	-	-	-	-	1	-
4	Drumul județean 203 P Tronson 4	Cireșu	2+356 mal drept	2+363 mal stang	7	134	-	-	-	-	-	-
5	Drumul județean 203 P Tronson 5	Cireșu	2+363 mal stang	3+850 intersecția cu DJ 203	1487	19541	-	-	-	-	5	1
Total					3850	60356	1	0	1	0	8	2

Pe considerentele legale invocate, propunem spre analiză aprobarea modificării anexei nr. 1 la Hotărârea Consiliului Județean Brăila nr. 300/04.12.2020 privind înscrierea în cartea funciară a dreptului de proprietate al Județului Brăila, asupra suprafețelor real măsurate, pe tronsoane, a drumului județean DJ 203P - traseu: Cireșu –Vultureni și completarea datelor de identificare în inventarul domeniului public al județului Brăila, ca urmare a înscrierii elementelor componente ale drumului.

DIRECTOR EXECUTIV,  
DRĂGUTA DAN

**Dosar III-E-5  
COD F/PO-APC-02/06**

**ROMANIA  
JUDETUL BRAILA  
CONSILIUL JUDETEAN**

**HOTARAREA NR. 300  
din 04 decembrie 2020**

**privind: aprobarea înscrierii în cartea funciara a dreptului de proprietate al Judetului Braila, asupra suprafetelor real masurate, pe tronsoane, a drumului judetean: DJ 203P - traseu: Cireşu -Vultureni si completarea datelor de identificare în inventarul domeniului public al judetului Braila**

Consiliul Judetean Braila intrunit în şedinţa extraordinara la data de 04 decembrie 2020;

Avand în vedere:

- Referatul de aprobare al Presedintelui Consiliului Judetean Braila;
- Raportul de specialitate al Directiei Administrare Patrimoniu si Evidenta Bugetara înregistrat sub nr. 24248/03.12.2020;
- Raportul Direcţiei Administraţie Publică Contencios înregistrat sub nr.24247/03.12.2020;

Conform documentatiei cadastrale înregistrata la Consiliul Judetean Braila sub nr.12.461/24.06.2020, 19.520/30.09.2020, nr, 21.952/02.11.2020 si nr. 22.637/10.11.2020;

Vazand avizele Comisiei buget-finante, administrarea domeniului public si privat al judetului si Comisiei pentru administratie publica locala, juridica, relatii publice si relatii internationale;

În conformitate cu art. 1, alin. (2) si (3) din Legea nr. 7/1996 a cadastrului si publicitatii imobiliare, republicata, cu modificarile si completarile ulterioare si art. 22 din Ordinul Directorului General al Agenţiei Naţionale de Cadastru şi Publicitate Imobiliară nr. 700/2014 privind Regulamentul de avizare, recepţie şi înscriere în evidenţele de cadastru şi carte funciara, cu modificarile si completarile ulterioare;

În temeiul prevederilor art. 173, alin. (c), art. 182 alin. 1, art. art. 196, alin. (1), lit. a, din Ordonanţa de Urgenţă a Guvernului nr.57/2019, privind Codul administrativ, cu modificările şi completările ulterioare,

**HOTARASTE:**

**Art. 1.** - Se aproba inscrierea in cartea funciara a dreptului de proprietate al Judetului Braila, asupra suprafetelor real masurate, pe tronsoane, a drumului judetean DJ 203P - traseu: Cireșu -Vultureni, in conformitate cu anexa 1, parte integranta din prezenta hotarare.

**Art. 2.** - Datele de identificare ale drumului judetean DJ 203P cu lungimile si suprafetele real masurate asa cum sunt specificate in anexa nr 1, se regăsesc în documentațiile topo cadastrale înregistrate la Consiliul Județean Brăila sub nr.12.461/24.06.2020, 19.520/30.09.2020, nr. 21.952/02.11.2020 si nr. 22.637/10.11.2020, conform anexei nr. 2, parte integrantă din prezenta hotărâre.

**Art. 3.** - Directia Administrare Patrimoniu si Evidenta Bugetara va duce la indeplinire prevederile prezentei hotarari.

**Art. 4.** - Prin grija Compartimentului cancelarie si arhiva din cadrul Directiei Administratie Publica, Contencios, prezenta hotarare va fi comunicata celor interesati.

Hotararea a fost adoptata cu unanimitate de voturi.

**PRESEDINTE,**  
**FRANCISK-JULIAN CHIRIAC**



**CONTRASEMNEAZA**  
**SECRETAR GENERAL AL JUDETULUI,**  
**DUMITREL PRICEPUTU**

**Datele de identificare  
ale drumului judetean DJ 203P - traseu: Cireșu -Vultureni, conform  
masuratorilor efectuate in vederea înscrierii în cartea funciara și actualizării  
inventarului bunurilor care apartin domeniului public al judetului Braila**

Nr. crt.	Drum județean DJ 203P Tronson nr.	UAT	Drept de proprietate	Tronsonul începe la km:	Tronsonul se termina la km:	Lungime tronson intravilan (m)	Lungime tronson extravilan (m)	Lățime medie (m)	Suprafața teren de înscris în CF (mp) *			
									Fără suprapuneri	Cu suprapuneri		Total
										Stanga	Dreapta	
1	Tronson 1	Cireșu	Domeniul public	0+000 Cireșu intersecție cu DJ203R	1+038 iesire din Cireșu (Mal drept)	1.038	-	18,74	19.448	-	-	19.448
2	Tronson 2	Cireșu	Domeniul public	1+038 iesire din Cireșu (Mal drept)	1+081 Mal stang	-	43	21,98	-	432	513	945
3	Tronson 3	Cireșu	Domeniul public	1+081 Mal stang	2+356 Mal drept	-	1.275	15,91	20.288	-	-	20.288
4	Tronson 4	Cireșu	Domeniul public	2+356 Mal drept	2+363 Mal stang	-	7	19,14	-	63	71	134
5	Tronson 5	Cireșu	Domeniul public	2+363 Mal stang	3+850 Intersecția cu DJ 203	-	1.487	15,21	22.616	-	-	22.616
<b>TOTAL PARTIAL</b>						<b>1.038</b>	<b>2.812</b>		<b>62.352</b>	<b>496</b>	<b>584</b>	<b>63.431</b>
<b>TOTAL</b>						<b>3.850</b>			<b>62.352</b>	<b>1.079</b>		<b>63.431</b>

Tronsoanele 2 și 4 ale drumului județean se suprapun cu alte proprietati înscrise deja în cartea funciara, nerespectand prevederile Ordonantei nr. 43/1997 privind regimul drumurilor, cu modificările și completările ulterioare.

Întocmit D. Dumitrescu

ROMANIA  
JUDETUL BRAILA  
CONSILIUL JUDETEAN

HOTARAREA NR.73  
din 28 aprilie 2021

**privind: aprobarea modificării anexei nr. 1 din Hotărârea Consiliului Județean Brăila nr. 300/04.12.2020 privind înscrierea în cartea funciara a dreptului de proprietate al Județului Braila, asupra suprafețelor real măsurate, pe tronsoane, a drumului județean DJ 203P - traseu: Cireșu -Vultureni și completarea datelor de identificare în inventarul domeniului public al județului Braila**

Consiliul Județean Braila, întrunit în ședința ordinară, la data de 28 aprilie 2021;  
Având în vedere:

- Referatul de aprobare al Președintelui Consiliului Județean Braila;
- Raportul de specialitate al Direcției Administrare Patrimoniu și Evidența Bugetară înregistrat sub nr. 8313/22.04.2021;
- Raportul de specialitate al Direcției Administrație Publică Contencios înregistrat sub nr.8300/22.04.2021;

Conform adresei nr. 161/01.04.2021 înregistrată la Consiliul Județean Braila sub nr. 6709/01.04.2021;

Văzând avizele Comisiei buget-finanțe, administrarea domeniului public și privat al județului și Comisiei pentru administrație publică locală, juridică, relații publice și relații internaționale;

În temeiul prevederilor art. 173, alin.1, lit."c", art. 182, alin. 1, art. 196, alin. 1, lit.,a", din Ordonanța de Urgență a Guvernului nr.57/2019, privind Codul administrativ, cu modificările și completările ulterioare;

**H O T A R A S T E :**


**Art.I.** - Se modifică anexa nr. 1 din Hotărârea Consiliului Județean Brăila nr. 300/04.12.2020 privind înscrierea în cartea funciara a dreptului de proprietate al Județului Braila, asupra suprafețelor real măsurate, pe tronsoane, a drumului județean DJ 203P - traseu: Cireșu -Vultureni și completarea datelor de identificare în inventarul domeniului public al județului Braila în conformitate cu anexa prezentată, parte integrantă din această hotărâre.

**Art.II.** - Direcția Administrare Patrimoniu și Evidența Bugetară va duce la îndeplinire prevederile prezentei hotărâri.

**Art.III.** - Prin grija Compartimentului cancelarie și arhivă din cadrul Direcției Administrație Publică, Contencios, prezenta hotărâre va fi comunicată celor interesați.

Hotărârea a fost adoptată cu unanimitate de voturi.

PRESEDINTE,  
FRANCISKA JUDYAN CHIRIAC



CONTRASEMNEAZA  
SECRETAR GENERAL AL JUDETULUI  
DUMITREL PRICEPUTU

**Datele de identificare**  
ale drumului județean DJ 203P - traseu: Ciresu – Vultureni, conform măsurătorilor efectuate în vedere  
actualizării suprafețelor înscrise în cartea funciara și actualizării inventarului bunurilor care aparțin  
domeniului public al județului Braila

Nr. crt.	Drum județean DJ 203P Tronson nr.	CAT	Proprietate	Tronsonul începe la km:	Tronsonul se termina la km:	Lungime tronson intravilan (m)	Lungime tronson extravilan (m)	Lățime medie (m)	Suprafața teren de înscris în CF (mp) *			
									Fără suprapuneri	Cu suprapuneri		Total
										Stanga	Dreapta	
1	Tronson 1	Ciresu	Domeniul public	0+000 Ciresu intersecție cu DJ203R	1+038 Iesire din Ciresu (Mal drept)	1 038	-	18,74	19.448	-	-	19.448
2	Tronson 2	Ciresu	Domeniul public	1+038 Iesire din Ciresu (Mal drept)	1+081 Mal stang	-	43	21,98	-	432	513	945
3	Tronson 3	Ciresu	Domeniul public	1+081 Mal stang	2+356 Mal drept	-	1.275	15,91	20.288	-	-	20.288
4	Tronson 4	Ciresu	Domeniul public	2+356 Mal drept	2+363 Mal stang	-	7	19,14	-	63	71	134
5	Tronson 5	Ciresu	Domeniul public	2+363 Mal stang	3+850 Intersecția cu DJ 203	-	1.487	15,21	19541	-	-	19541
<b>TOTAL PARTIAL</b>						<b>1.038</b>	<b>2.812</b>		<b>59277</b>	<b>495</b>	<b>584</b>	<b>60.356</b>
<b>TOTAL</b>							<b>3.850</b>				<b>1.079</b>	<b>60.356</b>

**CONSILIUL JUDETEAN BRAILA**

**Comisia de buget-finante, administrarea domeniului public si privat al judetului**

**AVIZUL**

Nr. 493 din 29.08.2023

**Pentru P.H.C.J.nr.17818/16.08.2023 privind aprobarea modificării anexei nr. 1 la Hotărârea Consiliului Județean Brăila nr. 300/04.12.2020 privind înscrierea în cartea funciara a dreptului de proprietate al Județului Brăila, asupra suprafețelor real măsurate, pe tronsoane, a drumului județean DJ 203P- traseu: Cireșu –Vultureni și completarea datelor de identificare în inventarul domeniului public al județului Brăila, ca urmare a înscrierii elementelor componente ale drumului**

Avand in vedere prevederile Regulamentului Consiliului Judetean Braila,

In temeiul prevederilor art.125 alin.1 lit."b" coroborat cu art.182 alin.4 din Ordonanta de Urgenta a Guvernului nr.57/2019 privind Codul administrative, cu modificarile si completarile ulterioare, respectiv al prevederilor art.17 alin.1 lit."b" din Regulamentul de organizare si functionare a Consiliului Judetean,

**Comisia de buget-finante, administrarea domeniului public si privat al judetului adopta urmatorul aviz.**

**ART.1** - Se avizeaza favorabil/nefavorabil proiectul de hotarare a consiliului judetean nr. 17818/16.08.2023, cu 0 \*1/fara amendamente.

**ART.2** – Amendamentele si observatiile membrilor comisiei se regasesc in anexa care face parte integranta din prezentul aviz.

**ART.3** – Prezentul aviz se comunica prin grija secretarului comisiei, in termenul recomandat, secretarului general al Judetului Braila.

**Presedintele comisiei de buget-finante,  
administrarea domeniului public si privat al judetului**

**GHIORGHIU MARIAN**

**Secretarul comisiei de buget-finante,  
administrarea domeniului public si privat al judetului**

**GERU LAURA OANA**

1) Se completeaza cu numarul de amendamente care au fost adoptate de catre comisia de specialitate.

**CONSILIUL JUDETEAN BRAILA**  
**Comisia pentru administratie publica locala,**  
**juridica, relatii publice si relatii internationale**

**AVIZUL**

Nr. 125 din 29.08.2023

**Pentru P.H.C.J.nr.17818/16.08.2023 privind aprobarea modificării anexe nr. 1 la Hotărârea Consiliului Județean Brăila nr. 300/04.12.2020 privind înscrierea în cartea funciara a dreptului de proprietate al Județului Brăila, asupra suprafețelor real măsurate, pe tronsoane; a drumului județean DJ 203P- traseu: Cireșu –Vultureni și completarea datelor de identificare în inventarul domeniului public al județului Brăila, ca urmare a înscrierii elementelor componente ale drumului**

Avand in vedere prevederile Regulamentului Consiliului Judetean Braila,  
In temeiul prevederilor art.125 alin.1 lit."b" coroborat cu art.182 alin.4 din Ordonanta de Urgenta a Guvernului nr.57/2019 privind Codul administrative, cu modificarile si completarile ulterioare, respectiv al prevederilor art.17 alin.1 lit."b" din Regulamentul de organizare si functionare a Consiliului Judetean,

**Comisia pentru administratie publica locala, juridica, relatii publice si relatii internationale adopta urmatorul aviz.**

**ART.1** - Se avizeaza favorabil/nefavorabil proiectul de hotarare a consiliului judetean nr. 17818/16.08.2023, cu \_\_\_\_\_\*1/fara amendamente.

**ART.2** – Amendamentele si observatiile membrilor comisiei se regasesc in anexa care face parte integranta din prezentul aviz.

**ART.3** – Prezentul aviz se comunica prin grija secretarului comisiei, in termenul recomandat, secretarului general al Judetului Braila.

**Presedintele comisiei pentru administratie publica locala,**  
**juridica, relatii publice si relatii internationale**

**VILSAN DOREL**

**Secretarul comisiei pentru administratie**  
**publica locala, juridica, relatii publice si relatii internationale**

**DUMITRU AUREL**

\*1) Se completeaza cu numarul de amendamente care au fost adoptate de catre comisia de specialitate.